

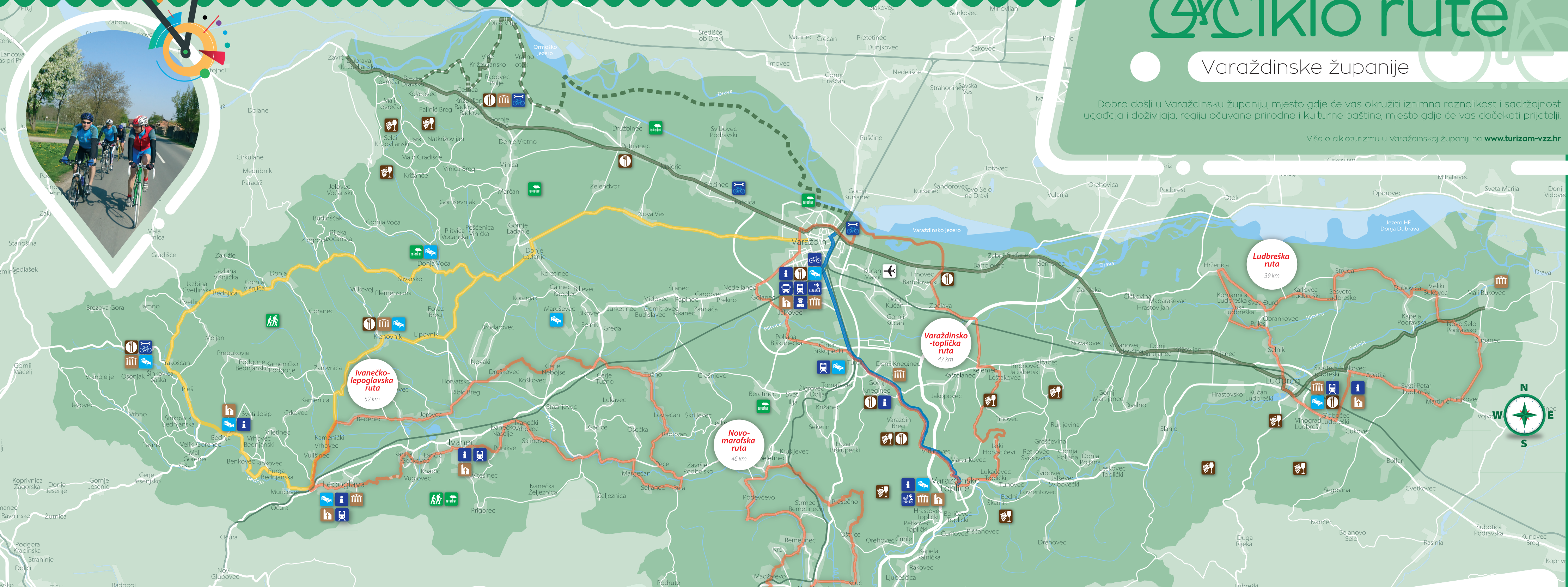
županija na DVA KOTAČA

🚴 ciklo rute

Varaždinske županije

Dobro došli u Varaždinsku županiju, mjesto gdje će vas okružiti iznimna raznolikost i sadržajnost ugođaja i doživljaja, regiju očuvane prirodne i kulturne baštine, mjesto gdje će vas dočekati prijatelji!

Više o cikloturizmu u Varaždinskoj županiji na www.turizam-vzz.hr



OD DVORCA DO DVORCA HARD

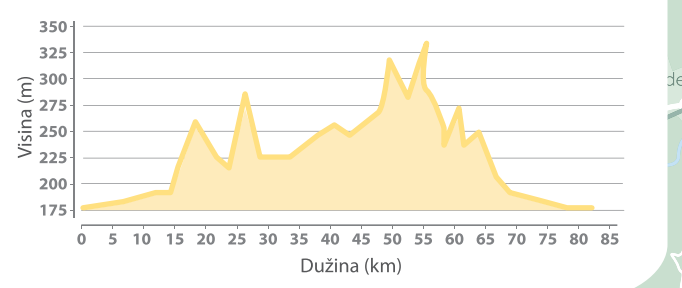
📍 82,52 km ⌚ 4:00 h 📏 849 m

Kružna biciklistička ruta koja od Varaždina, preko Donje Voće, Lepoglave do Trakošćana i dalje preko Cvetlina nazad do Varaždina, povezuje dva najljepša dvorca u Varaždinskoj županiji, Stari grad Varaždin i Trakošćan.

Prolazi po prometnicama manjeg intenziteta s pogledom na prirodne ljepote i jedinstvene brežuljkaste vizure padina Ivaničice i Ravne Gore.

Ruta se je asfaltirana u cijeloj svojoj dužini, a zbog višekratnih uspona u drugom dijelu kategorizirana je kao zahtjevna ruta.

Start: **Varaždin Trakošćan**
 Cijl: **82,52 km**
 Duljina staze: **4:00 sati**
 Vrijeme vožnje: **171 m / 345 m visoka asfalt cestovni, trekning, brdski**



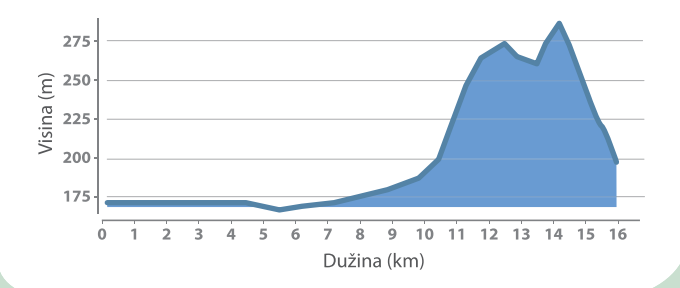
TOPLIČKA MEDIUM

📍 15,93 km ⌚ 1:00 h 📏 162 m

Biciklistička staza provesti će vas glavnom cestom od grada Varaždina, preko južnih padina Topličkog gorja, do grada Varaždinske Toplice. Ovaj ljekovito-rekreativni centar Varaždinske županije zbog svojih iz izvora ljekovite termalne vode kroz povijest bio zdravstveno, kulturno i gospodarsko središte ove regije.

Staza je asfaltirana cijelim putem te prolazi po prometnicama srednjeg intenziteta. Stoga je potreban dodatni oprez. Zbog popričnih uspona u drugom djelu prema Varaždinskim Toplicama možemo je kategorizirati kao srednje zahtjevnju.

Start: **Varaždin Varaždinske Toplice**
 Cijl: **15,93 km**
 Duljina staze: **1:00 sati**
 Vrijeme vožnje: **165 m / 293 m srednja asfalt cestovni, trekning, brdski**



LEGENDA

- Planinarske staze
- Prirodni lokaliteti
- Muzeji, zbirke i galerije
- Sakralni objekti
- Vinska cesta
- Gastro ponuda
- Trgovine i servis bicikala
- Ciklo stanica
- Toplice - bazeni
- Smještaj
- Turističko informativni centar
- Policijska postaja
- Autobusni kolodvor
- Željeznički kolodvor
- Aerodrom

Dizajn, priprema i izrada Multimedia-m2m, Cakovec, www.m2m.hr
 Godina: 2018.
 Zlomir, Preporod, Oresje

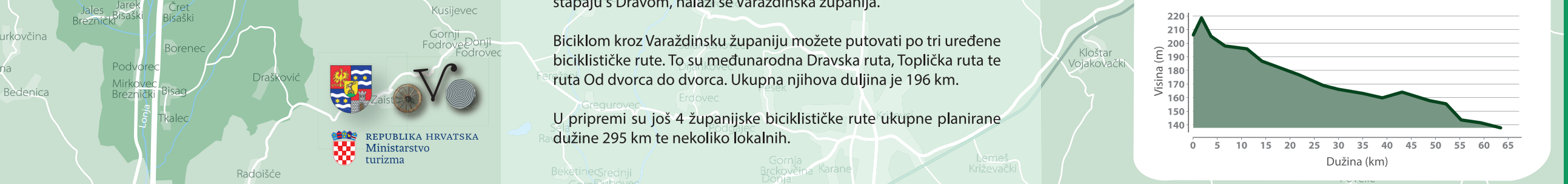
R1 DRAVSKA EASY off-road

📍 63,24 km ⌚ 3:00 h 📏 222 m

Dravska biciklistička staza uz rijeku Dravu, s međunarodnom oznakom R1, po prirodnim ljepotama i kulturnoj raznolikosti jedna je od najljepših biciklističkih ruta i pruža nezaboravno iskustvo. U Varaždinskoj županiji polazi od Duvrave Križovljanske, graničnog prijelaza sa Republikom Slovenijom, pa sve do samog istoka županije uz samu rijeku Dravu, do Malog Bukovca.

Staza prolazi po srednje i manje prometnim lokalnim cestama, te je primjerena za sve rekreativne bicikliste. Za one željne avanturističkog doživljaja preporučamo off-road rutu koja se kreće uz staro korito rijeke Drave od naselja Breže Dravsko pa do Varaždina. Zbog različitih vrsta podloga preporučljiva je upotreba trekning ili brdskih bicikla.

Start: **Dubrava Križovljanska Mali Bukovec**
 Cijl: **63,24 km**
 Duljina cestovne staze: **37,64 km**
 Vrijeme vožnje po cestovnom pravcu: **3:00 sati**
 Vrijeme vožnje po off-road pravcu: **1:53 sati**
 Najniža / Najviša točka staze: **136 m / 225 m niska asfalt, makadam cestovni, trekning, brdski**



🚴 ciklo rute

Na sjeveru Hrvatske, gdje se zadnji obronci Alpa pretapaju u Panonsku nizinu, gdje se gorska i bregovita područja Ravne gore, Kalnika i Ivančice, prekrivene šumama, livadama i vinogradima stapaju s Dravom, nalazi se Varaždinska županija.

Biciklom kroz Varaždinsku županiju možete putovati po tri uređene biciklističke rute. To su međunarodna Dravska ruta, Toplička ruta te ruta Od dvorca do dvorca. Ukupna njihova duljina je 196 km.

U pripremi su još 4 županijske biciklističke rute ukupne planirane dužine 295 km te nekoliko lokalnih.

